

# Commune de **REMY**

## **PLAN LOCAL D'URBANISME**

### **REVISION**

DOCUMENT  
PROVISOIRE

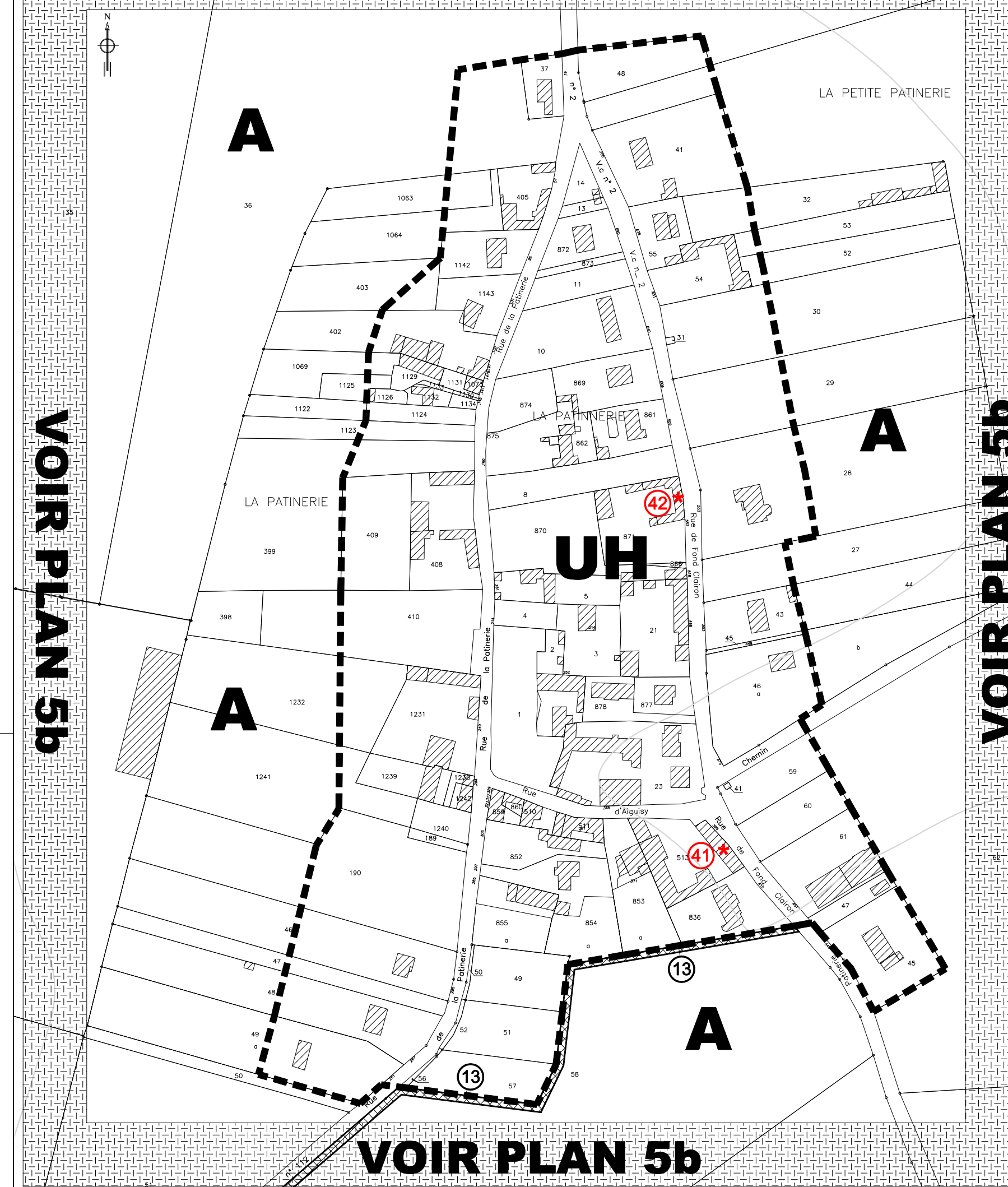
**ARRET**  
Vu pour être annexé à la  
délibération en date du :  
**28 MAI 2018**

**5d**






**REGLEMENT GRAPHIQUE**  
**PLAN DE DECOUPAGE EN ZONES "Hameau la Patinerie"**

Echelle : 1/2000e

## **VOIR PLAN 5b**



### LEGENDE

-  Limite de zone
-  Courbes de niveau
-  Emplacement réservé au titre de l'article L.151-41 du Code de l'Urbanisme (voir plans de détail n°5e)
-  Immeuble protégé au titre de l'article L.151-19 du Code de l'Urbanisme
-  Partie visible sur un autre plan
- UH** Zone urbaine mixte du hameau de la Patinerie
- A** Zone agricole