

Commune de **REMY**

PLAN LOCAL D'URBANISME

REVISION

APPROBATION

Vu pour être annexé à la
délibération de la CCPE
en date du :

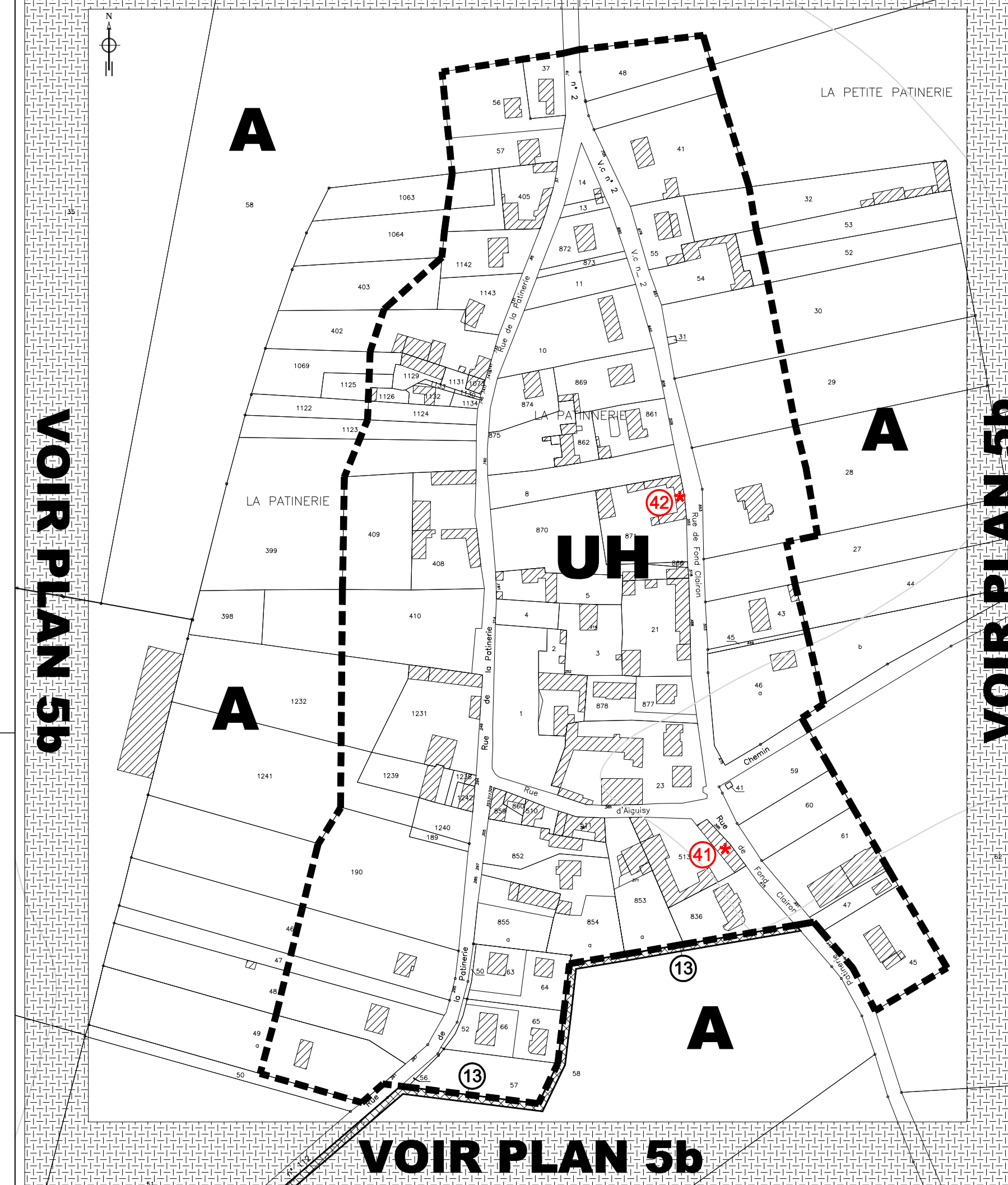
24 JUN 2019

5d






REGLEMENT GRAPHIQUE
PLAN DE DECOUPAGE EN ZONES "Hameau la Patinerie"

Echelle : 1/2000e

VOIR PLAN 5b



LEGENDE

-  Limite de zone
-  Courbes de niveau
-  Emplacement réservé au titre de l'article L.151-41 du Code de l'Urbanisme (voir plans de détail n°5e)
-  Immeuble protégé au titre de l'article L.151-19 du Code de l'Urbanisme
-  Partie visible sur un autre plan
- UH** Zone urbaine mixte du hameau de la Patinerie
- A** Zone agricole